




栃木県中学校駅伝競走大会・コース略図

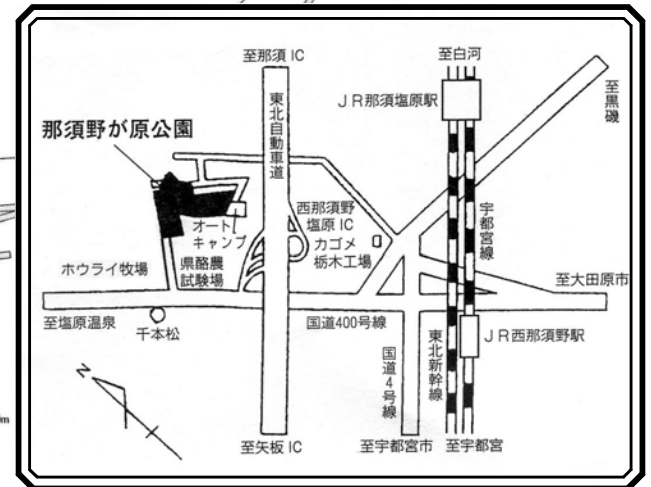
那須野が原公園



-  各校ベンチ設置可能区域
-  応援禁止区域
-  のぼり旗禁止区域

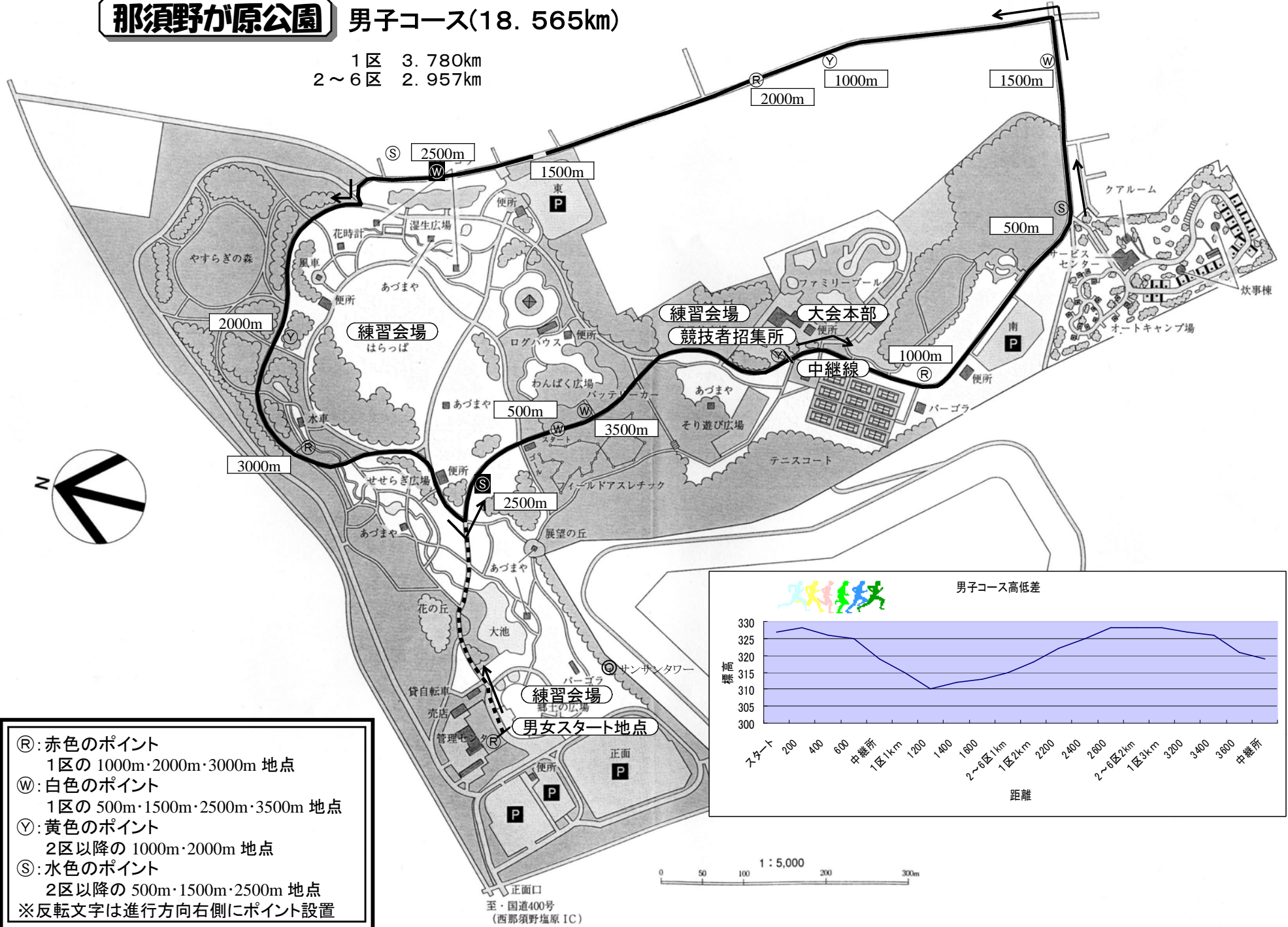
- 東北自動車道西那須野塩原ICから車で約1km
- JR宇都宮線西那須野駅から塩原温泉行きバス約25分「千本松」下車・徒歩10分
- 東北新幹線那須塩原駅から塩原温泉行きバス約25分「千本松」下車・徒歩10分

○利用のお問い合わせ
 財団法人栃木県民公園福祉協会
 那須野が原公園管理事務所
 〒329-2747
 栃木県那須塩原市千本松801-3
 ☎0287(36)1220(代) Fax:0287(36)5781

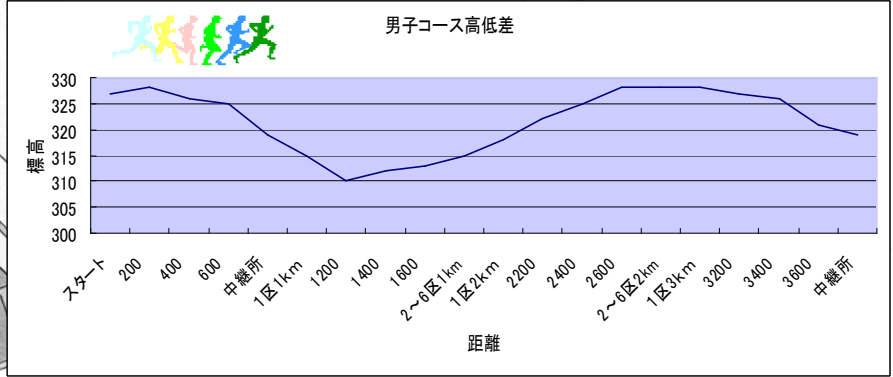


那須野が原公園 男子コース(18.565km)

1区 3.780km
2~6区 2.957km



- Ⓡ: 赤色のポイント
1区の 1000m・2000m・3000m 地点
 - Ⓦ: 白色のポイント
1区の 500m・1500m・2500m・3500m 地点
 - Ⓨ: 黄色のポイント
2区以降の 1000m・2000m 地点
 - Ⓢ: 水色のポイント
2区以降の 500m・1500m・2500m 地点
- ※反転文字は進行方向右側にポイント設置

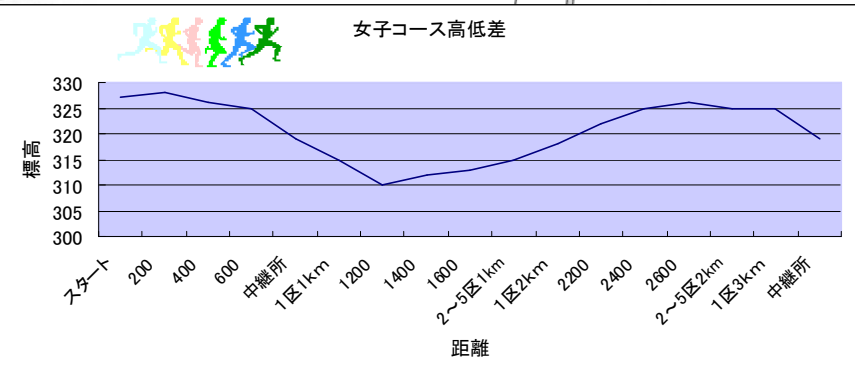
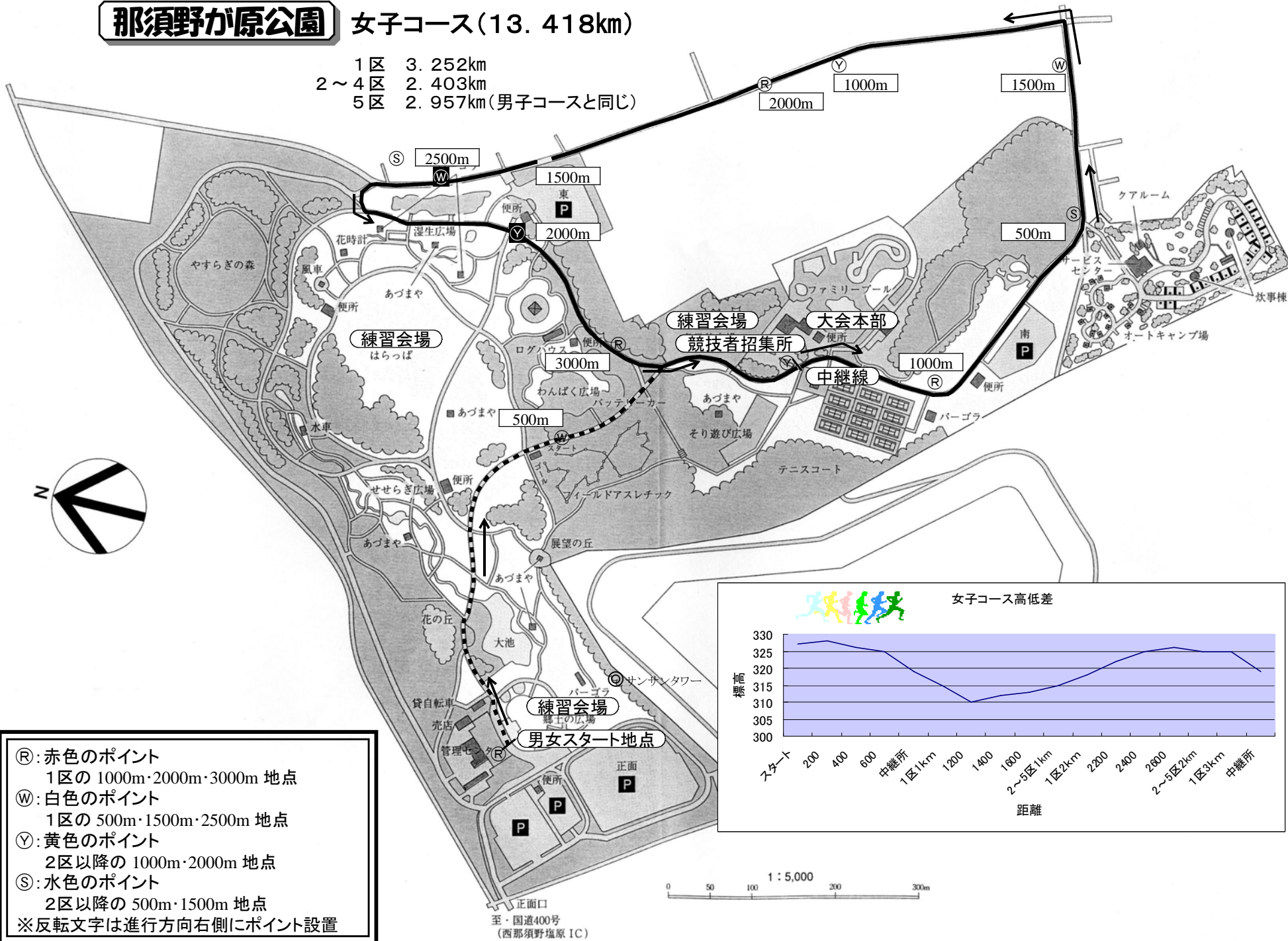


1 : 5,000
0 50 100 200 300m

正面口
至・国道400号
(西那須野塩原 IC)

那須野が原公園 女子コース(13.418km)

- 1区 3.252km
- 2~4区 2.403km
- 5区 2.957km(男子コースと同じ)



- Ⓡ: 赤色のポイント
1区の 1000m・2000m・3000m 地点
 - Ⓦ: 白色のポイント
1区の 500m・1500m・2500m 地点
 - Ⓨ: 黄色のポイント
2区以降の 1000m・2000m 地点
 - Ⓢ: 水色のポイント
2区以降の 500m・1500m 地点
- ※反転文字は進行方向右側にポイント設置

正面口
至・国道400号
(西那須野塩原 IC)